

## EXTRAIT DU REGISTRE DES DELIBERATIONS DE LA COMMISSION LOCALE DE L'EAU DU SAGE LARGUE

### Délibération 4/16

Membres de la CLE : 28

Membres du collège des  
représentants des  
collectivités territoriales  
et des établissements

publics locaux : 14

Présents : 8

Mandats : 1

Absents : 6

Membres du collège des  
usagers, des  
propriétaires fonciers,  
des organisations

professionnelles et des

associations : 7

Présents : 5

Mandats : 0

Absents : 2

Membres du collège de  
l'Etat et des

établissements publics

intéressés : 7

Présents : 7

Mandats : 0

Absents : 0

Le mardi 28 juin 2016, à 14 heures s'est réunie à la salle communale de Manspach, suite à la convocation du 10 juin 2016, la Commission Locale de l'Eau du SAGE Largue, sous la Présidence de Monsieur Daniel DIETMANN, Maire de Manspach.

#### 1. Collège des représentants des collectivités territoriales et des établissements publics locaux

##### Présents :

M. Bernard LEY, Maire d'Ueberstrass

M. Mathieu DITNER, Vice-Président du PÉTR chargé du SCoT

M. Jean-Marie SCHNOEBELN, Maire de Balschwiller

M. Remy WITH, Conseiller Départemental

M. Joseph BERBETT, Maire de Bisel

M. Daniel DIETMANN, Maire de Manspach

M. Hugues DURAND, Adjoint au Maire de Liebsdorf

Mme Marie-Adrienne LEY, Conseillère Municipale de Heidwiller

##### Excusés:

M. Antoine ANTONY, Maire de Bendorf ; M. Claude BURG, Maire de Seppois-le-

Bas ; M. Franck DUDT, Maire du Haut Soultzbach ; M. Bernard SCHITTLY, Maire de

Guevenatten, donne mandat à M. Joseph BERBETT ; M. Didier MENETRE, Maire de

Magny ; M. Laurent WENDLINGER, Conseiller Régional

#### 2. Collège des utilisateurs et usagers

##### Présents :

M. Denis NASS, Fédération des Syndicats d'Exploitants Agricoles du Haut-Rhin

Mme Nathalie BROBECK-ALLARD, Chambre d'Agriculture de Région Alsace

Mme Dominique OESTERLE et M. Pierre KOEHL, Section Haut-Rhinoise d'Alsace

**Nature**

Mme Sophie LOUIS, Fédération du Haut-Rhin pour la Pêche et la Protection du Milieu Aquatique

M. Christophe RINGEISEN, Organisation Professionnelle de l'Agriculture Biologique en Alsace

##### Excusés :

M. Laurent DEFFINIS, Chambre de Commerce et d'Industrie de Mulhouse ; Mme Christiane VELINOT, Chambre de Consommation d'Alsace

#### 3. Collège de l'Etat et des établissements publics

##### Présents :

Mme Marie-Claude LAMBERT, Sous-Préfète d'Altkirch


Mme Julie KUBIAK, DREAL Alsace Champagne-Ardenne Lorraine

Mme Emilie HENNIAUX, Agence de l'Eau Rhin Meuse

Mme Isabelle MONTRIEUL, Direction Départementale des Territoires du Haut-Rhin

M. Michel PFLIEGER, Office National de l'Eau et des Milieux Aquatiques

M. Patrick PARRAGE, Voies Navigables de France



	Collège 1 : Collectivités territoriales	Collège 2 : Usagers	Collège 3 : Etat	Total
Membres en exercice	14	7	7	28
Membres présents	8	5	7	20
Pouvoirs	1	0	0	1
Nombre de votes	9	5	7	21

Le quorum des deux tiers est atteint, la Commission Locale de l'Eau peut légalement délibérer.

### Délibération 4/16

#### EXPOSE :

M. DIETMANN, Président de la Commission Locale de l'Eau(CLE) présente le projet de mutation du Syndicat Mixte pour l'Aménagement et la Renaturation du Bassin Versant de la Largue et du secteur de Montreux en Etablissement Public d'Aménagement et de Gestion des Eaux de la Largue et du Secteur de Montreux. La Commission Locale de l'Eau est légalement consultée dans la procédure de création de l'EPAGE.

#### DECISION :

- Considérant que les lois sur l'eau de 1992 et 2006 instaurent la gestion des cours d'eau et des milieux aquatiques à l'échelle globale des bassins versants,
- Considérant que, depuis sa création en 1992, le SMARL, applique de manière pertinente les objectifs et prescriptions des dites lois de 1992 et 2006,
- Considérant la solidarité de bassin versant que le SMARL a réussi à instaurer sur la vallée de la Largue et le secteur de Montreux, avec tous les acteurs et particulièrement la profession agricole,
- Considérant la solidité administrative, technique et financière du SMARL dans son mode de gestion,
- Considérant les résultats obtenus depuis plus de vingt ans en termes de qualité d'eau superficielle et souterraine, de retour d'espèces sensibles des cours d'eau, et de fonctionnalité des milieux aquatiques,


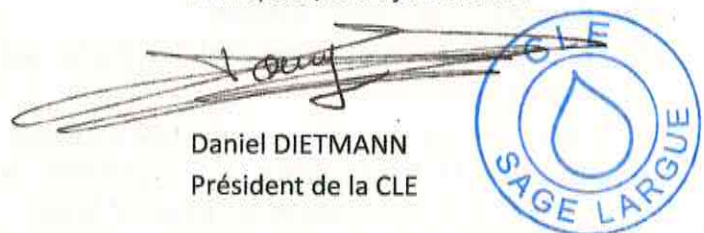
Après en avoir délibéré, la Commission Locale de l'Eau, à l'unanimité des membres présents ou représentés (21 voix pour, 0 contre, 0 abstention) donne un avis favorable à la création de l'EPAGE du bassin versant de la Largue et du Secteur de Montreux et à la définition de son périmètre d'intervention comme présenté sur la carte et le tableau ci-joints.

Suivent les signatures au Registre

Rendu exécutoire le 5 JUL. 2016

Pour extrait certifié conforme

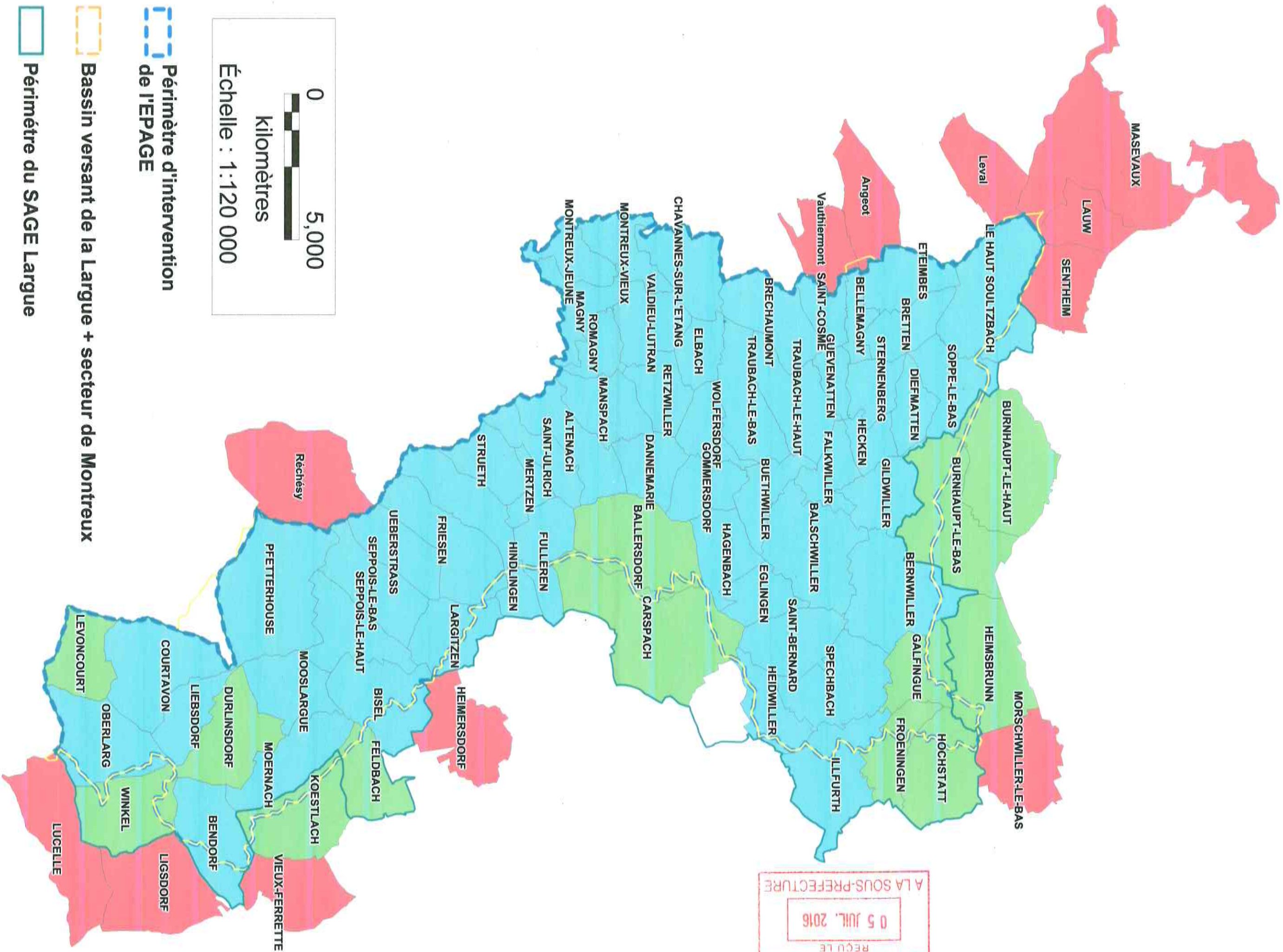
Manspach, le 04 juillet 2016

Daniel DIETMANN  
Président de la CLE

La présente déclaration peut faire l'objet d'un recours pour excès de pouvoir devant le tribunal administratif dans un délai de deux mois à compter de sa publication.

Page 2 / 2



0 5,000  
kilomètres  
Échelle : 1:120 000

 Périmètre d'intervention de l'EPAGE

 Bassin versant de la Largue + secteur de Montreux

 Périmètre du SAGE Largue

-  Commune du SMARL (55)
-  Commune concernée par le périmètre d'intervention de l'EPAGE (13)
-  Commune concernée à la marge par le BV, non concernée par le périm. EPAGE (12)

Sous-Prefecture Altkirch  
05 JUL. 2016  
A LA SOUS-PREFECTURE

Nom Commune	Département	SMARL (1= oui, 0=non)	SAGE LARGUE (1= oui, 0=non)	Commune concernée par le Périmètre d'Intervention de l'EPAGE (1= oui, 0=non)	Surface interceptée par BV LARGUE + secteur de Montreux (ha)	Surface de la commune hors secteur de LARGUE (ha)	Surface totale ban communal (ha)	% surface ban communal intégré ds BV +montreux	Surface de la commune dans le périmètre d'intervention de l'EPAGE
BALSCHWILLER	68	1	1	1	983,37	0,00	983,37	100,00%	983,37
BELLEMAGNY	68	1	1	1	212,97	0,00	212,97	100,00%	212,97
BRECHAUMONT	68	1	1	1	647,11	0,00	647,11	100,00%	647,11
BRETTE	68	1	1	1	419,20	0,00	419,20	100,00%	419,20
BUETHWILLER	68	1	1	1	386,40	0,00	386,40	100,00%	386,40
DANNEMARIE	68	1	1	1	434,61	0,00	434,61	100,00%	434,61
EGLINGEN	68	1	1	1	324,99	0,00	324,99	100,00%	324,99
ELBACH	68	1	1	1	375,68	0,00	375,68	100,00%	375,68
FALKWILLER	68	1	1	1	314,26	0,00	314,26	100,00%	314,26
GILDWILLER	68	1	1	1	357,55	0,00	357,55	100,00%	357,55
GOMMERSDORF	68	1	1	1	495,77	0,00	495,77	100,00%	495,77
GUEVENATTEN	68	1	1	1	420,40	0,00	420,40	100,00%	420,40
HAGENBACH	68	1	1	1	215,92	0,00	215,92	100,00%	215,92
HECKEN	68	1	1	1	482,92	0,00	482,92	100,00%	482,92
HECKEN	68	1	1	1	246,66	0,00	246,66	100,00%	246,66
MERTZEN	68	1	1	1	199,94	0,00	199,94	100,00%	199,94
MOERNACH	68	1	1	1	672,01	0,00	672,01	100,00%	672,01
MOOSLARGUE	68	1	1	1	562,08	0,00	562,08	100,00%	562,08
OBERLARG	68	1	1	1	828,77	0,00	828,77	100,00%	828,77
RETZWILLER	68	1	1	1	412,73	0,00	412,73	100,00%	412,73
ROMAGNY	68	1	1	1	288,38	0,00	288,38	100,00%	288,38
SAINT-BERNARD	68	1	1	1	601,97	0,00	601,97	100,00%	601,97
SEPPON-LE-HAUT	68	1	1	1	622,32	0,00	622,32	100,00%	622,32
SPECHBACH	68	1	1	1	806,95	0,00	806,95	100,00%	806,95
STERNENBERG	68	1	1	1	334,83	0,00	334,83	100,00%	334,83
TRAUBACH-LE-BAS	68	1	1	1	679,86	0,00	679,86	100,00%	679,86
TRAUBACH-LE-HAUT	68	1	1	1	686,61	0,00	686,61	100,00%	686,61
VALDIEU-LUTRAN	68	1	1	1	517,29	0,00	517,29	100,00%	517,29
WOLFFERSDORF	68	1	1	1	365,12	0,00	365,12	100,00%	365,12
SAINT-ULRICH	68	1	1	1	393,23	0,00	393,23	100,00%	393,23
MAANSPACH	68	1	1	1	538,31	0,00	538,31	100,00%	538,31
COURTAVON	68	1	1	1	971,52	0,00	971,52	100,00%	971,52
SEPPON-LE-BAS	68	1	1	1	673,03	0,00	673,03	100,00%	673,03
LEVONCOURT	68	0	1	1	523,45	0,00	523,46	100,00%	523,45
UEBERSTRASS	68	1	1	1	517,48	0,00	517,48	100,00%	517,48
ALTENACH	68	1	1	1	613,53	0,00	613,53	100,00%	613,53
ETEIMBES	68	1	1	1	498,17	0,00	498,19	100,00%	498,17
STRUETH	68	1	1	1	436,10	0,00	436,12	100,00%	436,10
MONTREUX-VIEUX	68	1	1	1	415,24	0,00	415,27	99,99%	415,24
MAGNY	68	1	1	1	430,41	0,00	430,45	99,99%	430,41
DURLINDORF	68	0	1	1	772,11	0,07	772,18	99,99%	772,11
MONTREUX-LEUNE	68	1	1	1	341,93	0,00	341,98	99,99%	341,93
PEETERHOUSE	68	1	1	1	1424,41	0,00	1424,59	99,99%	1424,41
SAINT-COSME	68	1	1	1	276,81	0,00	276,84	99,99%	276,81
CHAVANNES-SUR-L'ETA	68	1	1	1	609,68	0,00	609,78	99,98%	609,68
LIERSDORF	68	1	1	1	423,18	2,02	425,20	99,53%	423,18
FRIESEN	68	1	1	1	799,87	36,39	836,26	95,65%	799,87
BALLERSDORF	68	0	1	1	984,59	90,08	1074,67	91,62%	984,59
SOPPE-LE-BAS	68	1	1	1	509,99	51,02	561,01	90,91%	509,99
BERNWILLER	68	1	1	1	945,62	109,64	1055,26	89,61%	945,62
LE HAUT SOULTZBACH	68	1	1	1	994,43	186,57	1181,00	84,20%	994,43
HEIDWILLER	68	1	1	1	347,81	98,59	446,39	77,91%	347,81
HINDLINGEN	68	1	1	1	624,15	191,51	815,66	76,52%	624,15
BENDORF	68	1	1	1	520,65	215,72	736,37	70,71%	520,65
FULLEREN	68	1	1	1	368,88	162,49	531,37	69,42%	368,88
BISEL	68	1	1	1	525,74	279,55	805,29	65,29%	525,74
LARGITZEN	68	1	1	1	356,85	214,54	571,40	62,45%	356,85
BURNHAUPT-LE-BAS	68	0	0	1	475,54	703,77	1179,30	40,32%	475,54
FROENINGEN	68	0	0	1	161,00	283,96	444,96	36,18%	161,00
GALFINGUE	68	0	0	1	154,93	374,32	529,25	29,27%	154,93
ILLEFURTH	68	1	1	1	238,08	671,70	909,78	26,17%	238,08
HOCHSTATT	68	0	0	1	168,27	680,75	849,01	19,82%	168,27
KOESTLACH	68	0	0	1	157,74	656,13	813,86	19,38%	157,74
WINDEL	68	0	0	1	101,52	677,24	778,76	13,04%	101,52
CANSPACH	68	0	0	1	173,55	1544,50	1718,05	10,10%	173,55
FELDBACH	68	0	0	1	38,70	473,12	511,81	7,56%	38,70
HEIMSRUNN	68	0	0	1	71,84	986,00	1057,84	6,79%	71,84
BURNHAUPT-LE-HAUT	68	0	0	1	43,61	1207,22	1250,83	3,49%	43,61
Vauthiermont	90	0	0	0	13,88	463,63	477,51	2,91%	0,00
SENTHEIM	68	0	0	0	8,75	603,53	612,28	1,43%	0,00
Leval	90	0	0	0	5,99	604,54	610,53	0,98%	0,00
LUCELLE	68	0	0	0	8,24	1013,43	1021,67	0,81%	0,00
MASEVAUX	68	0	0	0	14,97	2306,04	2321,02	0,65%	0,00
HEIMERSDORF	68	0	0	0	3,81	756,31	760,12	0,50%	0,00
LAUV	68	0	0	0	1,92	461,09	463,02	0,41%	0,00
MORSCHWILLER-LE-BAS	68	0	0	0	2,76	748,85	751,60	0,37%	0,00
Rechésy	90	0	0	0	4,60	1262,00	1266,59	0,36%	0,00
UGSDORF	68	0	0	0	0,34	1011,83	1012,17	0,03%	0,00
VIEUX-FERRETTE	68	0	0	0	0,09	664,60	664,69	0,01%	0,00
ASPACH	68	0	1	0	0,00	0,00	418,90	0,00%	0,00
TOTAL					32583,94		32583,94		32518,61